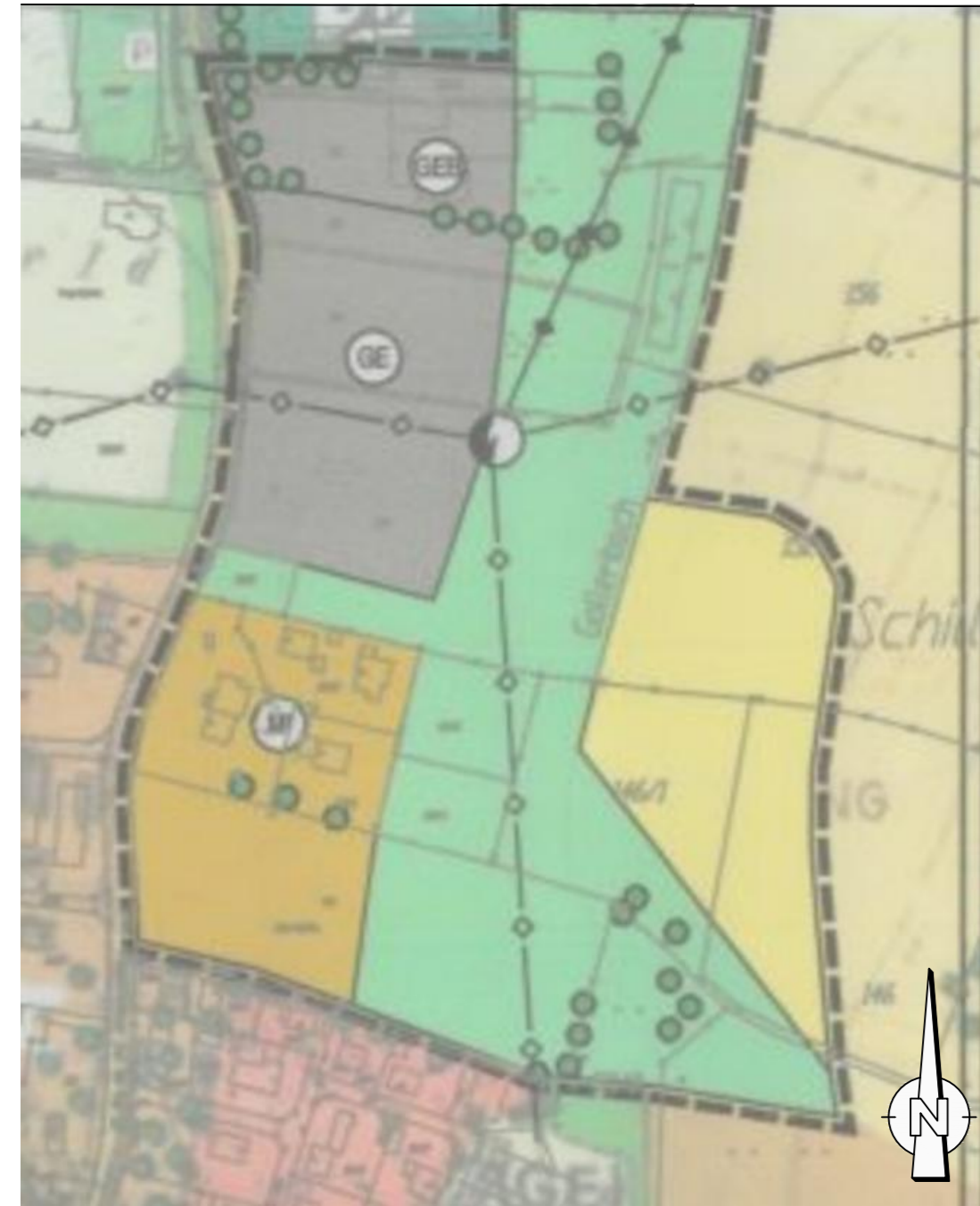


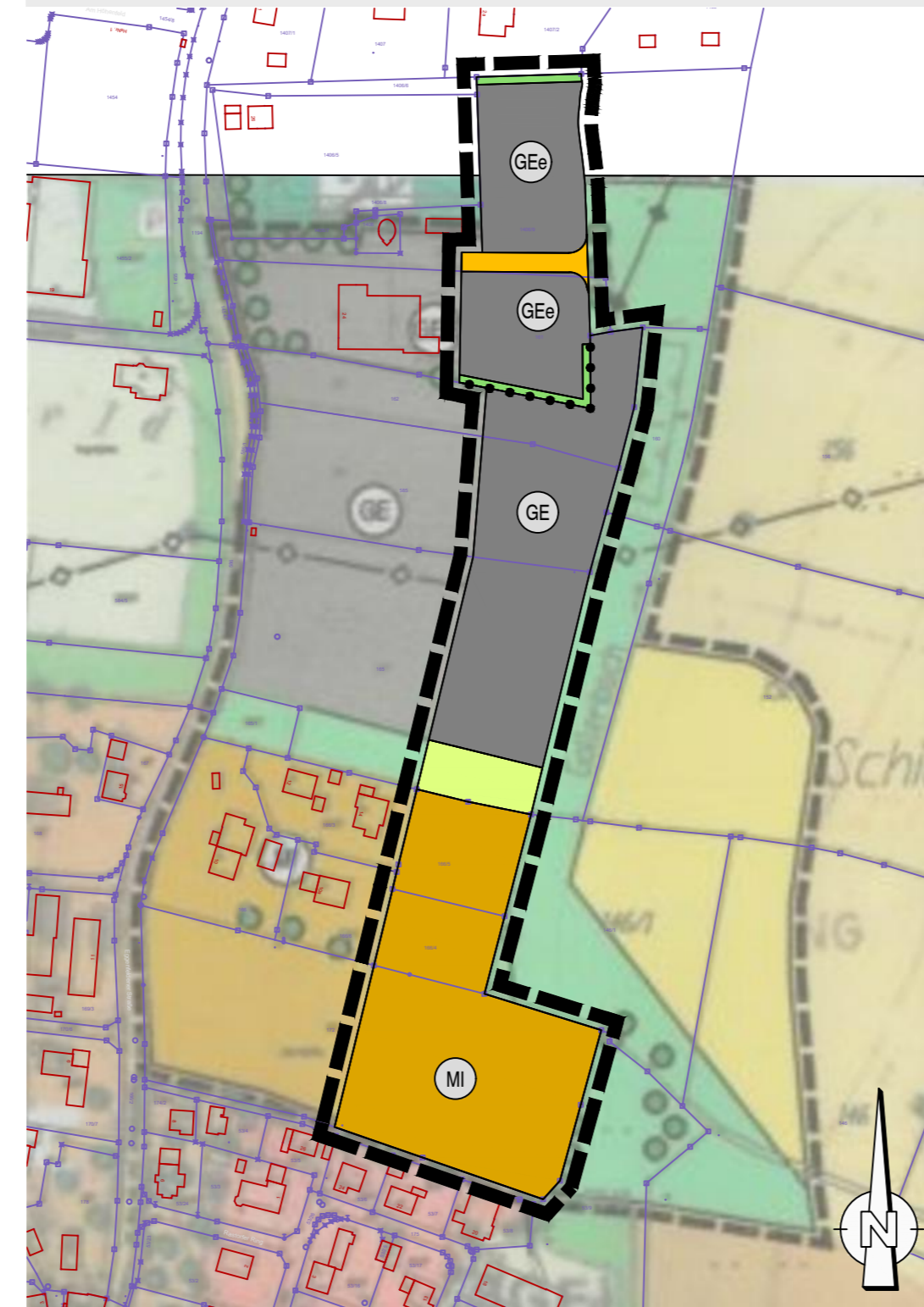
FLÄCHENNUTZUNGSPLAN MIT INTEGRIERTEM LANDSCHAFTSPLAN  
DARSTELLUNG BESTAND, VOR DER 12. ÄNDERUNG M 1 : 2.500



Legende Bestand

- Gewerbegebiete
- Gewerbegebiete beschränkt
- Mischgebiete
- landwirtschaftlich genutzte Fläche
- gliedernde abschirmende und ortsgestaltende und landschaftstypische Grünfläche
- Geltungsbereich Deckblatt Nr. 10
- Flurstückskarte
- Hauptversorgungsleitung oberirdisch Strom
- Hauptversorgungsleitung unterirdisch Strom

FLÄCHENNUTZUNGSPLAN MIT INTEGRIERTEM LANDSCHAFTSPLAN  
DARSTELLUNG BESTAND, NACH DER 12. ÄNDERUNG M 1 : 2.500



Legende Planung

- Gewerbegebiete
- Gewerbegebiete eingeschränkt
- Mischgebiete
- Straßenverkehrsflächen
- Grünflächen mit Erhaltung von Gehölzstreifen
- gliedernde abschirmende und ortsgestaltende und landschaftstypische Grünfläche
- Grenze des räumlichen Geltungsbereiches
- Abgrenzung unterschiedlicher Nutzung
- Flurstückskarte

Verfahrensvermerke 12. Deckblatt Flächennutzungsplan

1. Der Markt Wurmansquick hat in der Sitzung vom ..... die 12. Änderung des Flächennutzungsplanes mit integriertem Landschaftsplan beschlossen. Der Änderungsbeschluss wurde am ..... ortsüblich bekannt gemacht.
2. Die frühzeitige Öffentlichkeitsbeteiligung gemäß § 3 Abs. 1 BauGB mit öffentlicher Darlegung und Anhörung für den Vorentwurf des Flächennutzungsplanes vom ..... hat in der Zeit vom ..... bis einschließlich ..... stattgefunden.
3. Die frühzeitige Beteiligung der Behörden und sonstigen Träger öffentlicher Belange gemäß § 4 Abs. 1 BauGB für den Vorentwurf des Flächennutzungsplanes in der Fassung vom ..... hat in der Zeit vom ..... bis einschließlich ..... stattgefunden.
4. Zu dem Entwurf der 12. Änderung des Flächennutzungsplanes in der Fassung vom ..... wurden die Behörden und sonstigen Träger öffentlicher Belange gemäß § 4 Abs. 2 BauGB in der Zeit vom ..... bis einschließlich ..... beteiligt.
5. Der Entwurf der 12. Änderung des Flächennutzungsplanes in der Fassung vom ..... wurde mit der Begründung und dem Umweltbericht gemäß § 3 Abs. 2 BauGB in der Zeit vom ..... bis einschließlich ..... öffentlich ausgelegt.
6. Der Markt Wurmansquick hat mit Beschluss des Marktgemeinderats vom ..... die 12. Änderung des Flächennutzungsplanes in der Fassung vom ..... festgestellt.

Wurmansquick, den ..... - Siegel - .....  
1. Bürgermeister, Hr. Thurneier

Pfarrkirchen, den ..... - Siegel - .....  
Landrat, Hr. Fahmüller

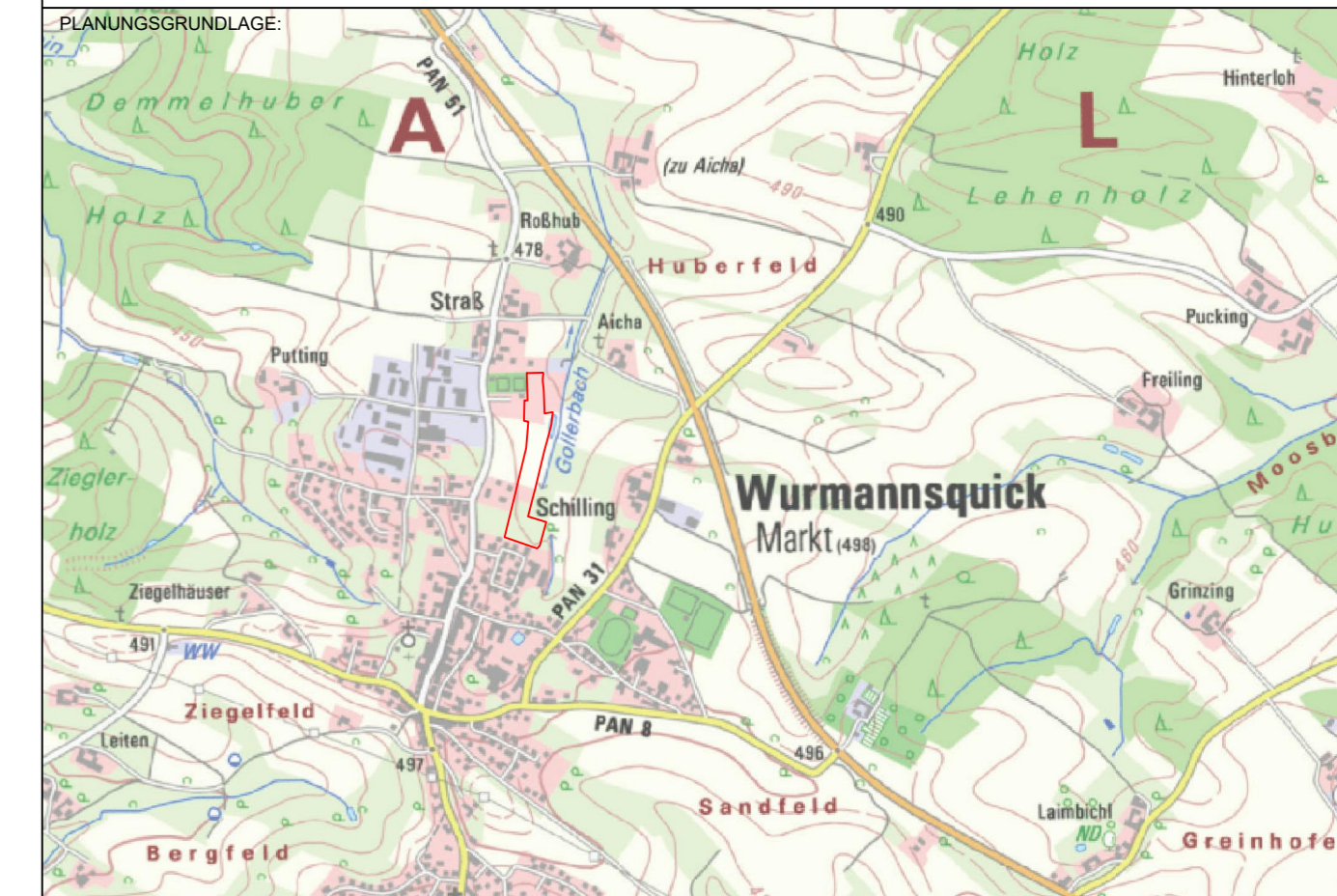
Wurmansquick, den ..... - Siegel - .....  
1. Bürgermeister, Hr. Thurneier

Wurmansquick, den ..... - Siegel - .....  
1. Bürgermeister, Hr. Thurneier

9. Die Erteilung der Genehmigung der Flächennutzungsplanänderung wurde am ..... nach § 6 Abs. 5 BauGB ortsüblich durch Aushang bekannt gemacht. Die Flächennutzungsplanänderung mit der Begründung und der zusammenfassenden Erklärung nach § 6 Abs. 5 Satz 3 BauGB wird seit diesem Tag zu den ortsüblichen Dienstzeiten in den Amtsräumen des Marktes Wurmansquick zu jedermanns Einsicht bereit gehalten. Über den Inhalt wird auf Verlangen Auskunft gegeben. Auf die Rechtsfolgen der §§ 214 und 215 BauGB ist hingewiesen worden (§ 215 Abs. 2 BauGB). Die Flächennutzungsplanänderung ist damit wirksam (§ 6 Abs. 5 Satz 2 BauGB).

Wurmansquick, den ..... - Siegel - .....  
1. Bürgermeister, Hr. Thurneier

# MARKT WURMANSQUICK 12. ÄNDERUNG FLÄCHENNUTZUNGSPLAN




INDEX	ÄNDERUNG	GEPR. / GEZ.:	DATUM:
-------	----------	---------------	--------

## GENEHMIGUNG VOM 10.06.2021

PLANINHALT:	GEZEICHNET:	DATUM:
12. Deckblatt Flächennutzungsplan Wurmansquick Nordost	J. HORN	06/2021
	GEPRÜFT:	DATUM:
	F. KURMIS	06/2021

PLANNUMMER:	INDEX:	PROJEKTNUMMER:	MASSSTAB:	ANLAGE:
IV-GP-FNP01		33993	1 : 2.500	

VORABENSTRÄGER:		ENTWURFSVERFASSER:	
Markt Wurmansquick Marktplatz 30 84329 Wurmansquick		 COPLAN AG Hofmark 35 D-84307 Eggenfelden Tel.: +49 (8721) 705-0 Fax: +49 (8721) 705-105 eggenfelden@coplan-online.de	
_____ ORT _____ DATUM _____		_____ DATUM _____ UNTERSCHRIFT _____	
_____ UNTERSCHRIFT _____		_____ DATUM _____ UNTERSCHRIFT _____	

V:\daten\Wurmansquick\_Markt\33993\_B\_Plan\_Kindermann\0500\FNP\_GPIV-GP-FNP01.dwg, IV-EP-FNP01\_M2500, 08.06.2021 08:10:59, Julia\_Horn\_ACAD 2018 DWG To PDF.pc3, Benutzer 1 (2000,00 x 880,00 mm)